


AGUELMAM AFENOURIR

800 HA - CLASSÉ SITE RAMSAR EN 1980



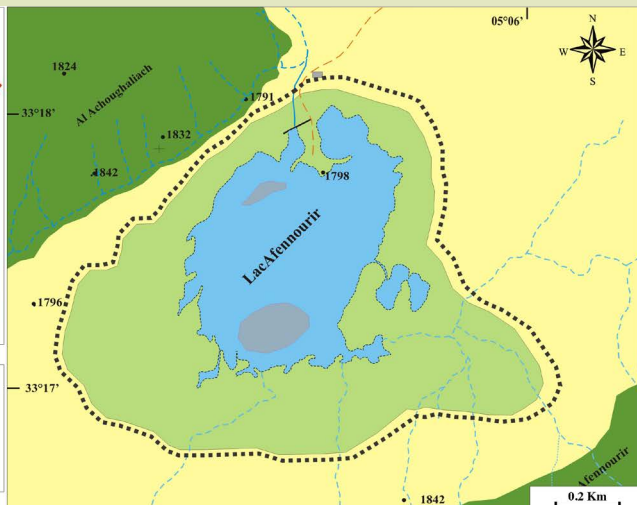

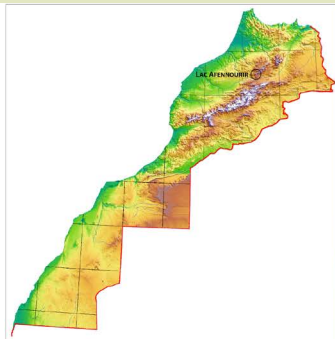
Situé dans le Moyen Atlas, à 1780 mètres d'altitude et faisant partie du Parc National d'Ifrane, ce lac de montagne est caractérisé par son importante superficie et sa profondeur. Il est situé dans une dépression karstique à fond plat remplie de basaltes et de dépôts fins. Le lac en lui-même possède une superficie maximale de 125 ha, mais la zone humide se poursuit par une pelouse humide qui entoure le lac.



VALEURS PATRIMONIALES DU SITE

On dénombre, au lac d'Afenourir, 31 espèces d'oiseaux aquatiques. Parmi ces espèces, au moins trois sont considérées comme sédentaires, donc nicheuses au lac d'Afenourir : le grèbe à cou noir (*Podiceps nigricollis*), le tadorne casarca et la foulque à crête.

Le site abrite au moins trois espèces végétales rares ou à distribution localisée au Maroc : *Persicaria lapathifolia*, *Damasonium alisma* et *Juncus inflexus*.



JUSTIFICATION DE CLASSIFICATION RAMSAR

Le site contient « un exemple représentatif, rare ou unique de type de zone humide naturelle ou quasi naturelle de la région biogéographique concernée »



Le site abrite des espèces vulnérable, menacées d'extinction ou gravement menacées d'extinction ou des communautés écologiques menacées.

Le site abrite 1% des individus des populations de *Tadorna ferruginea* et de *Fulica cristata*.

OBJECTIFS DE GESTION

Gérer les activités piscicoles, les pratiques pastorales et la fréquentation touristique de manière à limiter leur impact sur le milieu et sur les espèces.

Gérer la fréquentation touristique de manière à limiter son impact sur le milieu et sur les espèces

Maintenir un niveau d'eau optimal dans le lac, qui permette de satisfaire les besoins en eau des populations locales et de l'avifaune aquatique durant toute l'année, tout en assurant l'émergence des plantes aquatiques essentielles à la nidification de certaines espèces.