


LAGUNE MAR CHICA "SEBKHA BOU AREG"

14.000 HA - CLASSÉ SITE RAMSAR EN 2005



Ce site correspond à la plus grande lagune méditerranéenne de la rive sud, qui est séparée de la mer par un long cordon dunaire de 1 km de largeur interrompu par une ouverture marine et situé entre le Cap des Trois Fourches et le Cap de l'eau.

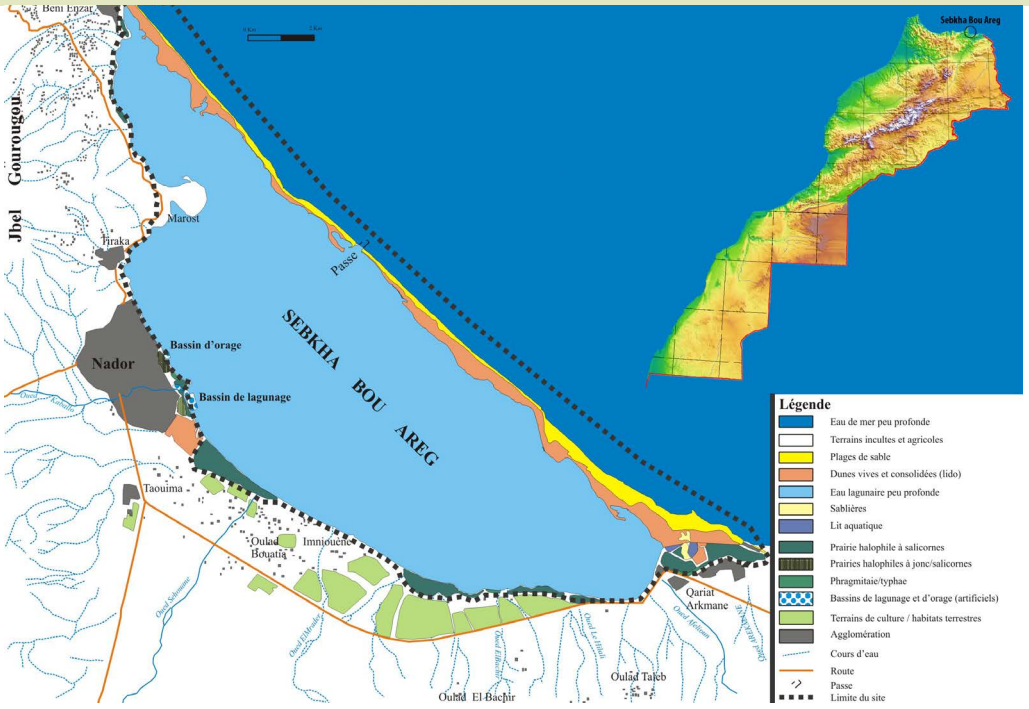
Ses particularités résident en sa double alimentation en eau douce et en eau salée, sa géomorphologie spécifique, ainsi que sa diversité passagère, avec une plaine ancrée derrière les monts Gourougou et Beni Ifrou, et le massif de Kebdana.




VALEURS PATRIMONIALES DU SITE

Le site abrite une flore remarquable: *Limonium cymuliferum*, endémique algéro-marocaine très rare au Maroc et assez bien représentée dans le site, *Atriplex semibacata* et *Limoniastrum monopetalum*, rares dans le pays et à distribution très restreinte dans le site.

Il s'agit également d'une zone de choix d'alimentation et de repos pour le Géoland d'Audouin *larus audouinii* et pour quatre espèces d'oiseaux nicheurs : Râle d'eau *Rallus aquaticus*, Stene naine *Sterna albifrons*, avocette élégante *Recurvirostra avocetta*, Goéland railleur *Larus genei*.



JUSTIFICATION DE CLASSIFICATION RAMSAR



OBJECTIFS DE GESTION

- Préserver la biodiversité du site et ses potentialités d'habitats.
- Permettre une utilisation durable du site par les activités piscicoles et agricoles.