


# EMBOUCHURE DE L'OUED DRAA

10.000 HA - CLASSÉ SITE RAMSAR EN 2005



Le site est centré sur le cou terminal de l'Oued Draa, le plus long oued marocain atlantique, situé à la limite nord du Sahara et drainant une grande partie du Haut Atlas et de l'Anti-Atlas.

Le site contient les eaux les eaux marines côtières, les falaises qui les surplombent et la plage sableuse au nord de l'oued.


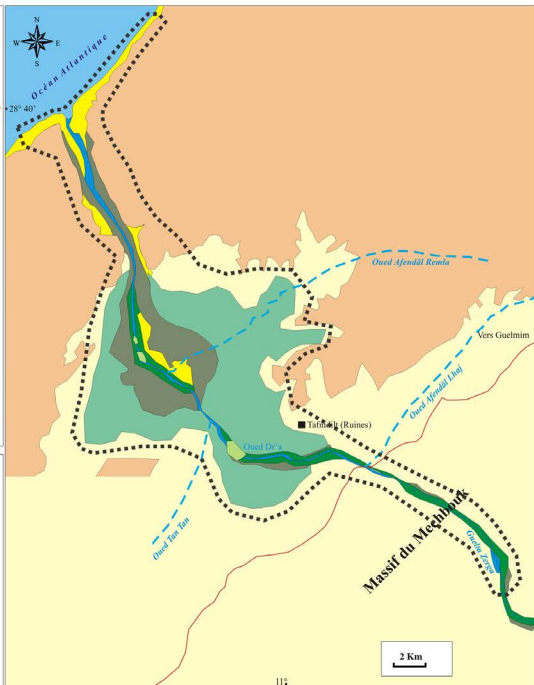
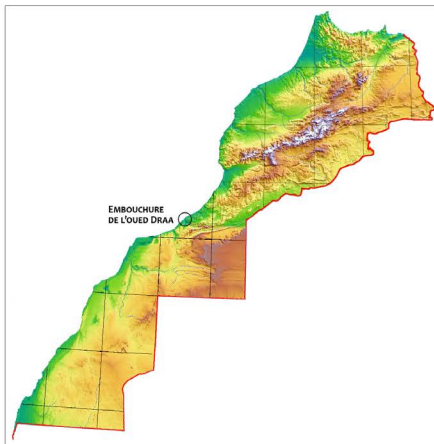


## VALEURS PATRIMONIALES DU SITE

La valeur hydraulique du site réside dans l'effet des crues hivernales qui atténuent l'ensablement de la rivière et assure l'ouverture de l'embouchure.

Le site abrite également plusieurs habitats : dunes, broussailles, plans d'eau douce permanents, végétation aquatique, falaises maritimes et cours d'eau temporaire.

Concernant la faune, le site abrite une relique tropicale de poisson *Tilapia zillii* ainsi qu'une espèce endémique marocaine d'amphibiens : Crapaud de Brongerma *Bufo brongersmai*.




## JUSTIFICATION DE CLASSIFICATION RAMSAR

Embouchure de cours d'eau pré-saharien original, qui n'a pas d'équivalent à l'échelle régionale.

Espèces vulnérables ou menacées à l'échelle nationale ou internationale.

- Espèces végétales vulnérables (*Tamarix amplexicaule* et *Sarcocornia perennis*).
- Poisson très rare au nord du Sahara (*Tipapia zillii*).
- Amphibien endémique très localisé (*Bufo brongersmai*).
- Oiseaux reproducteurs (*Tadorne casarca*, *Sarcelle marbère*).



Espèces végétales importantes pour le maintien de la diversité avienne, en particulier pour la migration des passereaux.

La Tamarichaie, la Pragmitaie et la steppe salée à *Sarcocornia perennis* servent de refuges au cours des escales migratoires pour très nombreuses espèces d'oiseaux avant la traversée du Sahara.

## OBJECTIFS DE GESTION

- Gérer les activités pastorales de manière à limiter leur impact sur le milieu et sur les espèces.
- Gérer les activités de chasse et de défrichement pour ne pas perturber la quiétude de la faune.
- Contrôler l'expansion des constructions urbaines et des infrastructures touristiques.