



# MARAIS ET CÔTE DU PLATEAU DE RMEI

1.700 HA - CLASSÉ SITE RAMSAR EN 2005



Ensemble de trois merjas côtières d'eau douce (Halloufa, Bargha et Wlad Skher) situées entre Moulay Bouselham et l'embouchure du Loukkos, auxquelles est ajoutée la côte marine adjacente dominée par une plage sableuse.

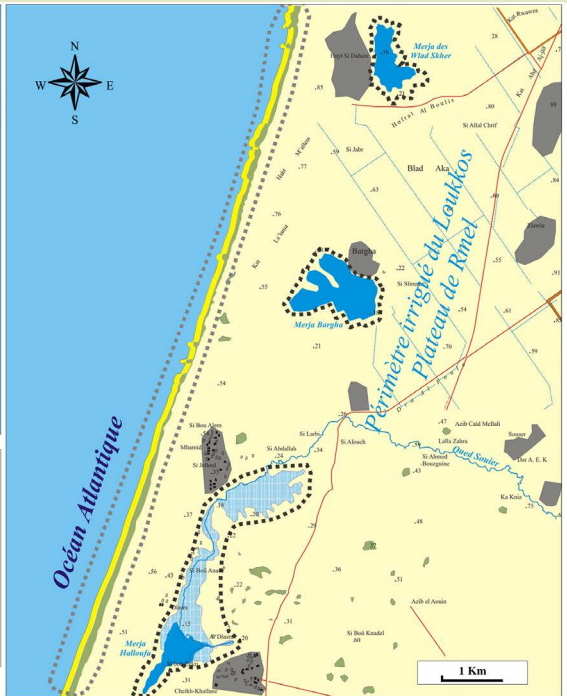
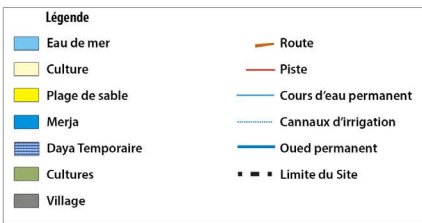
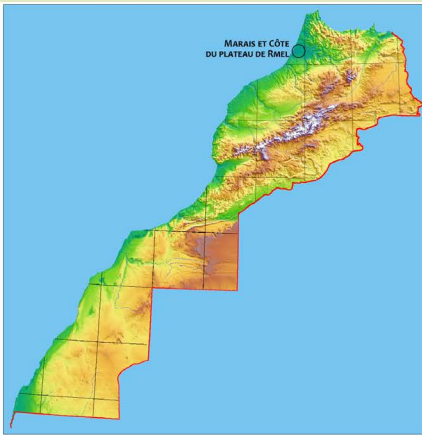


## VALEURS PATRIMONIALES DU SITE

L'inventaire actuel de la flore naturelle de la Merja Bargha compte 33 espèces appartenant à 17 familles. Le site comporte deux espèces rares (*Glinus lotoides* et *Lippia nodiflora*) et une très rare (*Nymphaea alba*).

En ce qui concerne la faune, le site abrite une espèce endémique marocaine d'amphibiens, *Pelobates varaldii*, trois espèces endémiques marocaines de reptiles (*Acanthodactylus lineomaculatus*, *Chalcides mionecton* et *Chalcides pseudostratus*).

Le site est également fréquenté régulièrement par plus d'une trentaine d'espèces d'oiseaux d'eau (*hivernants et/ou avec des populations reproductrices*).



## JUSTIFICATION DE CLASSIFICATION RAMSAR



Site régulièrement fréquenté par des espèces vulnérables ou menacées :

- Oiseaux : Sarcelle marbrée, Fulgule nyroca, Goéland d'Audouin, Hibou du Cap.

Site abritant des populations d'espèces importantes pour le maintien de la biodiversité: Héron pourpré, Crabier chevelu, Nette rouge, Busard cendré ...

Le site accueille en hiver plus de 1% du total de population biogéographique du Goéland.

## OBJECTIFS DE GESTION

Gérer les activités agricoles de manière à limiter leur impact sur le milieu et sur les espèces.  
 Contrôler et maîtriser les pompages et les déversements des eaux polluées.